







## Erläuterung der Vorprüflayer

### Die Definition der Flächenarten erfolgt gemäß Bau NVO 1990 § 19 Abs.2 und DIN 277, Neufassung von 2016.

Bitte legen Sie in Ihren Prüfdateien (CAD) die Polygone aller Raumprogrammflächen und Bruttogrundflächen gemäß den unten gelisten Layern an.

Bitte differenzieren Sie zwischen Kennwerten und deren Flächen des Realisierungsschritts 1 (RS1) und Realisierungsschritts 2 (RS2), sowie beachten Sie die Benennung und Nummerierung der entsprechenden "Klassen" bzw. "Layern" wie unten aufgeführt. Alle Layer wurden in dieser Datei bereits angelegt.

#### Städtebauliche Kennwerte RS1

-  RS1-BF<sub>1</sub> Bebaute Fläche
-  RS1-BF<sub>2,1</sub> Tiefgarage und Unterkellerung zusätzl.
-  RS1-BF<sub>2,2</sub> Zufahrten, Fahrstreifen, Stellplätze, Feuerwehr
-  RS1-BF<sub>2,3</sub> Zuwegungen, Radwege, Sonstige

#### Gebäudekennwerte RS1






-  RS1-BGF (R) Bestand, C4C (von C4C angelegt)
-  RS1-BGF (R) Erweiterung
-  RS1-BGF (R) Neu, Summe
-  RS1-BGF (S) Neu
-  RS1-AKF Zuwegungen, Radwege, sonstige
-  RS1-IGF Zuwegungen, Radwege, sonstige

*Hinweis: Diese Datei wurde mit Vectorworks erstellt. Auch die technische Vorprüfung Ihrer Beiträge wird mit Vectorworks erfolgen.*





*Prüfpläne und CAD-Dateien können in den gängigen Formaten .dwg, .dxf, sowie .vwx bei uns eingereicht werden. In Vectorworks erstellte Beiträge brauchen nicht in dxf/dwg konvertiert werden.*

*ArchiCad-Dateien u.a. können wir nicht öffnen und bitten darum, solche in .dwg oder .dxf zu konvertieren und einzureichen.*

#### Städtebauliche Kennwerte RS2

-  RS2-BF<sub>1,1</sub> Bebaute Fläche Bestand
-  RS2-BF<sub>1,2</sub> Bebaute Fläche Neubau
-  RS2-BF<sub>2,1</sub> Tiefgarage und Unterkellerung zusätzl.
-  RS2-BF<sub>2,2</sub> Zufahrten, Fahrstreifen, Stellplätze, Feuerwehr
-  RS2-BF<sub>2,3</sub> Zuwegungen, Radwege, Sonstige

#### Gebäudekennwerte RS2

-  RS2-BGF (R) Bestand
-  RS2-BGF (R) Neubau, Regelfall
-  RS2-BGF (S) Neubau, Sonderfall
-  RS2-BGF (R) Neubau, Untergeschoss